




**Flurstücke**



Flurstücksgrenze

**Grenzen**

-  Gemeindegrenze
-  Landkreisgrenze, Regionsgrenze, Grenze einer kreisfreien Stadt
-  Grenze des Bundeslandes

**Gebäude und Bauwerke**







































**Wohngebäude** Hausnummer (nur AP25)

**Gebäude für Wirtschaft oder Gewerbe** Bauteil, Gebäudeausgestaltung

- Jugendherberge
- Parkhaus, Parkdeck
- Tiefgarage
- Überdachung, offene Halle, Gebäude aufgeständert
- Gebäude verfallen, zerstört
- Gebäude unter der Erdoberfläche

**Gebäude für öffentliche Zwecke, Hochhaus**

- Krankenhaus
- Feuerwehr
- Polizei
- Theater, Oper
- Kapelle
- Kirche
- Hallenbad

**Turm** Hausnummer

**Schornstein, Schlot, Esse**

**Radioteleskop**

**Windrad**

**Solarzellen**

**Funkmast, Sendeturm**

**Mast**

**Vorratsbehälter, Speicherbauwerk**

**Rohrleitung, Pipeline**

**Förderband, Bandstraße**

**Freileitung (Spannungsangabe)**

**Wasserrad**

**Pumpe**

**Schachtoffnung**

**Großsteingrab**

**Grabhügel**

**Stollenmundloch**

**Schießanlage**

**Gradierwerk**

**Gedenkstätte, Denkmal**

**Spingbrunnen**

**Brunnen**

	Schleusenammer
	Staudamm Staumauer
	Wehr Sperrwerk Sicherheitstor
	Schöpfwerk
	Siel
	Steg

## Lagebezeichnungen, Schriftzusätze, Eigennamen

### Lüneburg

Gemeindebezeichnung

Klärbecken  
Rathaus  
Kleingarten  
Burglöwe

Eigennamen Bauwerke, bauliche Anlagen  
Eigennamen Gebäude  
Eigennamen Nutzungsflächen  
Eigennamen sonstige Topographie

Parkallee  
Erlenweg

Straße  
Weg

**B188**

Straßenverkehr Widmung

**Karlsplatz**

Platz

**Bahnlinie Köln  
Hbf – Bonn Hbf**

Bahnverkehr

*Friesenbach*

**Weser**







Fließgewässer

*Kirchsee*

**Steinhuder  
Meer**

Stehendes Gewässer

## Relief (abgeleitet aus ATKIS DGM 5)

	Höhenlinie 1,0 m
	Höhenlinie 5,0 m
	Höhenlinie 10,0 m
	Höhenlinie 20,0 m
	Geländepunkt
	Kesselpfeil

# Tatsächliche Nutzung

# Siedlung

Westsiedlung

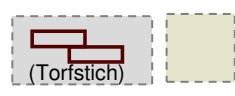


Greinberg


Burg Rabenstein

Halde

Lagerplatz



Sportanlage



**Wohnbaufläche** Name

**Industrie- und Gewerbefläche** Handel und Dienstleistungen

**Fläche gemischter Nutzung** Name

**Fläche besonderer funktionaler Prägung** Name

**Halde**

**Industrie- und Gewerbefläche** Lagerplatz

- Förderanlage
- Betriebsfläche Versorgungsanlage, Elektrizität
- Umspannstation

**Bergbaubetrieb**

- in Betrieb
- außer Betrieb, stillgelegt, verlassen

**Tagebau, Grube, Steinbruch**


Stillgelegtes Abbauland

**Sport-, Freizeit- und Erholungsfläche** Sportanlage

- Grünanlage
- Safaripark, Wildpark
- Zoo
- Campingplatz
- Botanischer Garten
- Grünfläche
- Spielplatz, Bolzplatz
- Park
- Spielfeld mit Skating

**Friedhof**

# Verkehr



Marktplatz



Flughafen Hannover



Inselbahn



Nordkai



**Straßenverkehr** Straße

**Weg**

Fußweg, Radweg, Rad- und Fußweg, Fußgängerzone

**Platz** Marktplatz

- Parkplatz
- Rastplatz
- Raststätte

Verkehrsbegleitfläche

Verkehrsfläche im Bau

**Flugverkehr** Name

- Hubschrauberflugplatz
- Segelfluggelände

**Bahnverkehr** Zweitname

**Haltestelle** (U-Bahn, S-Bahn)

**Schiffsverkehr** Name

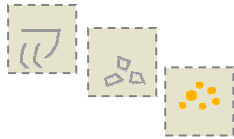
**Leuchtturm**

## V e g e t a t i o n

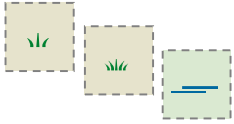


### Unland, Vegetationslose Fläche


Gewässerbegleitfläche oder Sukzessionsfläche zu Heide, Moor, Gehölz übergehend



Fels  
Steine, Schotter  
Sand

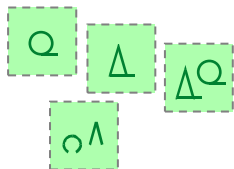


### Heide Moor Sumpf



### Landwirtschaft

Ackerland  
Grünland  
Gartenland  
Baumschule  
Weingarten  
Obstplantage  
Brachland



### Wald

Laubholz  
Nadelholz  
Laub- und Nadelholz



### Vegetationsmerkmal

Laubbaum mit Bezeichnung  
Gebüsch, Hecke  
Schilf

## G e w ä s s e r



### Fließgewässer

Flussmündungstrichter, Fluss, Altwasser, Kanal, Graben, Bach



### Hafenbecken Name



### Meer Name

Küstengewässer



### Stehendes Gewässer

See, Stausee, Speicherbecken, Teich



Untergeordnetes Gewässer  
Quelle  
Wasserspiegelhöhe

### Koordinatenbezugssystem ETRS89\_UTM32

Universal Transverse Mercator (UTM) - Koordinaten in (m), East (E) = Ostwert mit Zonenkennung 32, North (N) = Nordwert, GRS80-Erdellipsoid, European Terrestrial Reference System 1989 (ETRS 89)