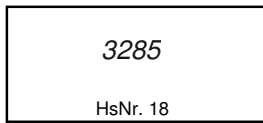



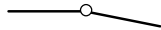
Flurstück mit abweichendem Rechtszustand wird in Grau präsentiert



Flurstück
Flurstücksnummer
Hausnummer



zweifelhafter Flurstücksnachweis einer besonderen Flurstücksgrenze



abgemarkter Grenzpunkt



Grenzpunkt ohne Abmarkung

Gesetzliche Festlegung



Umlegung



Sanierung
Name



Flurbereinigung



Truppenübungsplatz, Standortübungsplatz

Gebietsgrenze



Flurgrenze



Gemarkungsgrenze



Gemeindegrenze




Landkreisgrenze, Regionsgrenze, Grenze einer kreisfreien Stadt



Landesgrenze

Gebäude



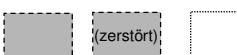
Wohngebäude Hochhaus, Hausnummer



Gebäude für Wirtschaft oder Gewerbe Bauteil, Gebäudeausgestaltung



Jugendherberge
Parkhaus, Parkdeck
Tiefgarage



Überdachung, offene Halle, Gebäude aufgeständert
Gebäude verfallen, zerstört
Gebäude unter der Erdoberfläche



Gebäude für öffentliche Zwecke



Krankenhaus im Hochhaus
Feuerwehr
Polizei



Theater, Oper
Kapelle
Kirche



Hallenbad

	Turm Hausnummer
	Radioteleskop
	Windrad
	Solarzellen
	Funkmast
	Mast
	Schornstein
	Esse
	Vorratsbehälter, Speicherbauwerk
	Klärbecken
	Rohrleitung, Pipeline
	Förderband, Bandstraße
	Stadion
	Zuschauertribüne, überdacht
	Zuschauertribüne, nicht überdacht
	Sprungschanze (Anlauf)
	Trockendock
	Schleusenkammer
	Staudamm
	Staumauer
	Wehr
	Sperrwerk
	Sicherheitstor
	Schöpfwerk
	Siel

Lagebezeichnung	
<i>Im Esch</i>	Gewanne
Parkallee	Straße
Erlenweg	Weg
Karlsplatz	Platz
Bahnlinie Köln Hbf – Bonn Hbf	Bahnverkehr
<i>Friesenbach</i>	Fließgewässer
<i>Weser</i>	
<i>Kirchsee</i>	Stehendes Gewässer
<i>Steinhuder Meer</i>	

Geographische Gebietseinheit	
Heidehof	Wohnplatz

Tatsächliche Nutzung

West siedlung

Greinberg

Burg Rabenstein

Halde

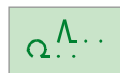
Lagerplatz



Friedhof

Sportanlage

..



Fußgängerzone

Flughafen Hannover



Mühlenstraße

Inselbahn

Nordkai



Marktplatz



Siedlung

Wohnbaufläche Name

Fläche gemischter Nutzung Name

Fläche besonderer funktionaler Prägung Name

Halde

Industrie- und Gewerbefläche Lagerplatz

Förderanlage

Betriebsfläche Versorgungsanlage, Elektrizität

Umspannstation

Bergbaubetrieb

in Betrieb

außer Betrieb, stillgelegt, verlassen

Tagebau, Grube, Steinbruch

Torfstich

Friedhof

Sport-, Freizeit- und Erholungsfläche Sportanlage

Grünanlage oder Grünfläche

Safaripark, Wildpark

Zoo

Campingplatz

Botanischer Garten

Kleingarten

Spielplatz, Bolzplatz

Park

Verkehr

Fußgängerzone für Platz oder Straßenverkehr

Bahn- oder Straßenverkehr im Bau

Verkehrsbegleitfläche von Bahn- oder Straßenverkehr

Flugverkehr Name

Hubschrauberflugplatz

Segelfluggelände

Straßenverkehr Zweitname

Bahnverkehr Zweitname

Schiffsverkehr Name

Weg

Fußweg

Radweg

Rad- und Fußweg

Platz Marktplatz

Parkplatz

Rastplatz

Raststätte

Vegetation

Unland, Vegetationslose Fläche
















Gewässerbegleitfläche oder

Sukzessionsfläche zu Heide, Moor, Gehölz übergehend

Heide

Moor

Sumpf

Landwirtschaft	
	Ackerland
	Grünland
	Gartenland
	Baumschule
	Weingarten
	Obstplantage
	Brache
Wald	
	Laubholz
	Nadelholz
	Laub- und Nadelholz
	
Gewässer	
	Fließgewässer Flussmündungstrichter, Fluss, Altwasser, Kanal, Graben, Bach
	Hafenbecken Name
	Meer Name
	Küstengewässer
	Stehendes Gewässer See, Stausee, Speicherbecken, Teich

Topographie	
	Wasserrad
	Pumpe
	Schachtöffnung
	Stollenmundloch
	Spielfeld mit Skating
	Rennbahn, Laufbahn, Geläuf
	Schießanlage
	Gradierwerk
	Wildgehege

Koordinatenbezugssystem ETRS89_UTM32

Universal Transverse Mercator (UTM) - Koordinaten in (m), East (E) = Ostwert mit Zonenkennung 32, North (N) = Nordwert, GRS80-Erdellipsoid, European Terrestrial Reference System 1989 (ETRS 89)