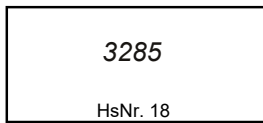


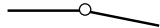
Flurstück mit abweichendem Rechtszustand wird in Grau präsentiert



Flurstück
 Flurstücksnummer
 Hausnummer



zweifelhafter Flurstücksnachweis einer besonderen Flurstücksgrenze



abgemarkter Grenzpunkt



Grenzpunkt ohne Abmarkung

Gesetzliche Festlegung



Umlegung



Sanierung
 Name



Flurbereinigung



Truppenübungsplatz, Standortübungsplatz

Gebietsgrenze



Flurgrenze



Gemarkungsgrenze



Gemeindegrenze




Landkreisgrenze, Regionsgrenze, Grenze einer kreisfreien Stadt



Landesgrenze

Gebäude



Wohngebäude Hochhaus, Hausnummer




Gebäude für Wirtschaft oder Gewerbe Bauteil, Gebäudeausgestaltung



Jugendherberge
Parkhaus, Parkdeck
Tiefgarage



Überdachung, offene Halle, Gebäude aufgeständert
Gebäude verfallen, zerstört
Gebäude unter der Erdoberfläche



Gebäude für öffentliche Zwecke



Krankenhaus im Hochhaus
Feuerwehr
Polizei
Theater, Oper
Kapelle
Kirche
Hallenbad



Turm Hausnummer



Radioteleskop

Windrad

Solarzellen



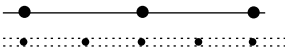
Funkmast

Mast

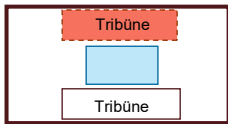


Schornstein Schlot, Esse

Vorratsbehälter, Speicherbauwerk

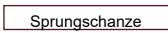


Klärbecken



Rohrleitung, Pipeline

Förderband, Bandstraße

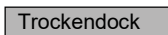


Stadion

Zuschauertribüne, überdacht

Schwimmbecken

Zuschauertribüne, nicht überdacht

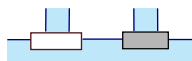


Sprungszanche (Anlauf)

Trockendock

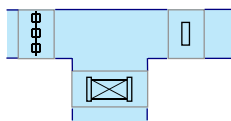


Schleusenkammer



Staudamm

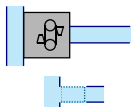
Staumauer



Wehr

Sperrwerk

Sicherheitstor



Schöpfwerk



Siel

Lagebezeichnung

<i>I m E s c h</i>	Gewanne
Parkallee Erlenweg	Straße Weg
Karlsplatz	
Bahnlinie Köln	Platz
Hbf – Bonn Hbf	Bahnverkehr
<i>Friesenbach</i>	
Weser	Fließgewässer
<i>Kirchsee</i>	
Steinhuder	
Meer	Stehendes Gewässer

Geographische Gebietseinheit

Heidehof Wohnplatz

Tatsächliche Nutzung

Westsiedlung

Greinberg

Burg Rabenstein

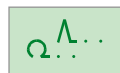
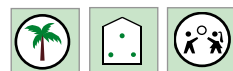
Halde

Lagerplatz



Friedhof

Sportanlage



Fußgängerzone



Flughafen Hanno-



Mühlenstraße

Inselbahn

Nordkai



Marktplatz



Siedlung

Wohnbaufläche Name

Fläche gemischter Nutzung Name

Fläche besonderer funktionaler Prägung Name

Halde

Industrie- und Gewerbefläche Lagerplatz

Förderanlage
Betriebsfläche Versorgungsanlage, Elektrizität
Umspannstation

Bergbaubetrieb

in Betrieb
außer Betrieb, stillgelegt, verlassen

Tagebau, Grube, Steinbruch

Torfstich

Friedhof

Sport-, Freizeit- und Erholungsfläche Sportanlage

Grünanlage oder Grünfläche

Safaripark, Wildpark

Zoo

Campingplatz

Botanischer Garten

Kleingarten

Spielplatz, Bolzplatz

Park

Verkehr

Fußgängerzone für Platz oder Straßenverkehr

Bahn- oder Straßenverkehr im Bau

Verkehrsbegleitfläche von Bahn- oder Straßenverkehr

Flugverkehr Name

Hubschrauberflugplatz
Segelfluggelände

Straßenverkehr Zweitname

Bahnverkehr Zweitname

Schiffsverkehr Name

Weg

Fußweg
Radweg
Rad- und Fußweg

Platz Marktplatz

Parkplatz
Rastplatz
Raststätte

Vegetation








Unland, Vegetationslose Fläche

Gewässerbegleitfläche oder
Sukzessionsfläche zu Heide, Moor, Gehölz übergehend

Heide

Moor

Sumpf

Landwirtschaft	
	Ackerland
	Grünland
	Gartenland
	Baumschule
	Weingarten
	Obstplantage
	Brache
Wald	
	Laubholz
	Nadelholz
	Laub- und Nadelholz
	
Gewässer	
	Fließgewässer Flussmündungstrichter, Fluss, Altwasser, Kanal, Graben, Bach
	Hafenbecken Name
	Meer Name Küstengewässer
	Stehendes Gewässer See, Stausee, Speicherbecken, Teich

Topographie	
	Wasserrad
	Pumpe
	Schachtöffnung
	Stollenmundloch
	Spielfeld mit Skating
	Rennbahn, Laufbahn, Geläuf
	Schießanlage
	Gradierwerk
	Wildgehege

Koordinatenbezugssystem ETRS89_UTM32

Universal Transverse Mercator (UTM) - Koordinaten in (m), East (E) = Ostwert mit Zonenkennung 32, North (N) = Nordwert, GRS80-Erdellipsoid, European Terrestrial Reference System 1989 (ETRS 89)